

Zuckerbahn-Radweg

15.05.2026

Der **Zuckerbahn-Radweg** verbindet den **Elsterradweg** mit dem **Saaleradweg** auf der ehemaligen Bahnstrecke zwischen **Zeitz** und Stöben bei **Camburg**. In **Kretzschau** gibt es Anschluss zum **RECARBO-Kohleradweg** als Verbindung nach **Hohenmölsen** mit dem **Mondsee** und weiter zum **Saaleradweg** in **Weißenfels** (SUER8 Saale-Unstrut-Elster-Rad-Acht) oder Kleinkorbetha.

Länge: **37** km

Dauer: **2,5** h

Bergauf **260** m

Bergab **290** m

Meine Tour startete in **Naumburg** mit Abellio nach **Weißenfels**. Von **Weißenfels** ging es mit der Erfurter Bahn nach **Zeitz**. In Zeitz überquerte ich die **Weiße Elster** und fuhr in Richtung **Brikettfabrik Herrmannschacht** – die älteste, erhaltene Brikettfabrik der Welt.

Dort beginnt auch der Zuckerbahn-Radweg. Höchste Bedeutung kam dem Transport von **Braunkohle** und **Zuckerrüben** zu. Im **Personenverkehr** verkehrten bis in die **1960er** Jahre Züge zwischen **Zeitz** und **Molau**. 1965 wurde die Strecke auf den Abschnitt zwischen Zeitz und Osterfeld verkürzt. Im Mai **1999 fuhr** der **letzte Personenzug**, bevor die Strecke im Jahr darauf endgültig stillgelegt wurde. **2011** begann der **Bau** des **ersten Abschnittes**. Seit **2019** ist der Zuckerbahn-Radweg **durchgängig befahrbar**.

Folgende **Orte** werden tangiert und sind erreichbar: Grana, Näthern, Kretzschau, Groitzschen, **Droyßig**, Hassel, Romsdorf, Weickelsdorf, Roda, Waldau, **Osterfeld**, Haardorf, Pauscha, Goldschau, Utenbach, Cauerwitz, Großgestewitz, Seiselitz, Casekirchen, Seidewitz, **Schkölen**, Graitschen auf der Höhe, Aue, Molau, Sieglitz, Crauschwitz, Kleingestewitz, Schinditz, Mollschütz, Tümp-ling, **Camburg**, Stöben, Kaatschen, Kleinheringen, Großheringen. Ab Großheringen ging es dann wieder per Bahn zurück nach Naumburg.



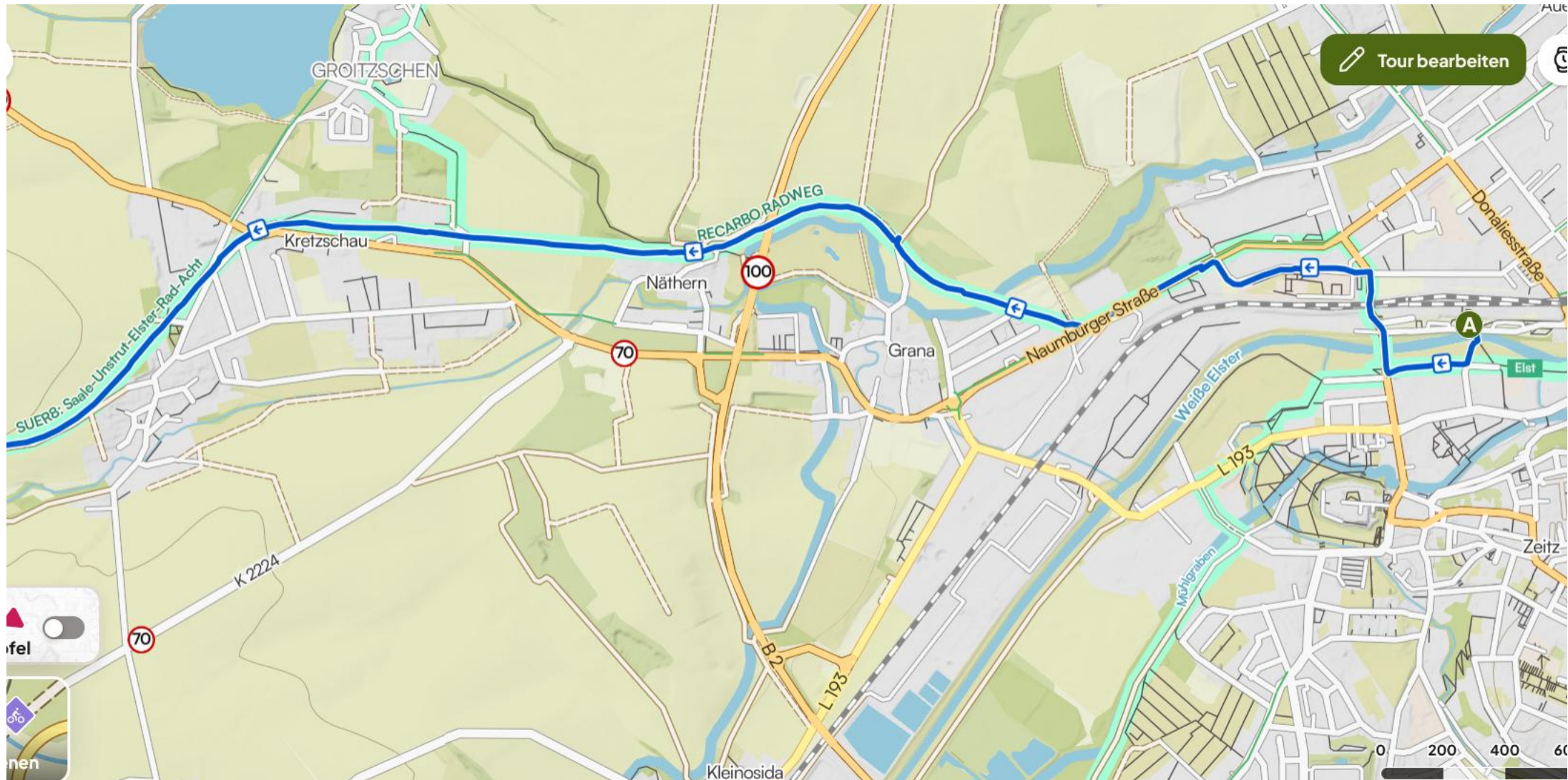




Zeitz => Grana => Näthern => Kretzschau

RECARBO-Radweg

SUER8 # Saale-Unstrut-Elster-Rad-Acht













 Kretzschau

Hohemölsen 21 
Luckenau 3.0

 Zeitz 4.5
 Zeitz-Elsterradweg 3.3

Osterfeld 15
Droyßig 5.0 



ZECKEN
BOXEN



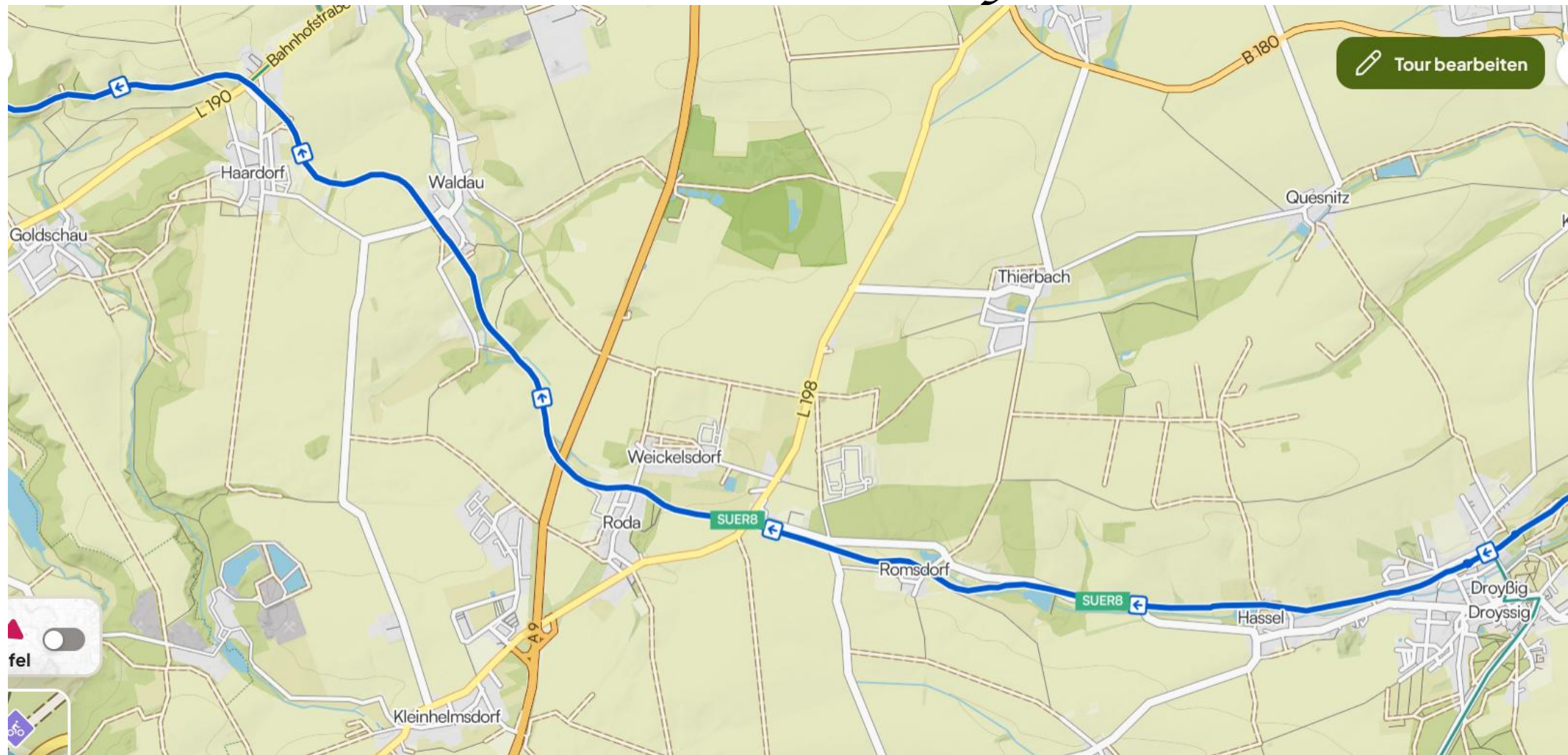








*Droyßig => Hassel => Romsdorf => Weickelsdorf =>
Roda => Waldau => Haardorf => Goldschau*



FÜR SCHIENENERSATZVERKEHRSFAHRZEUGE







29,1 km Camburg

Zeitz 8,2 km

MH79 S54

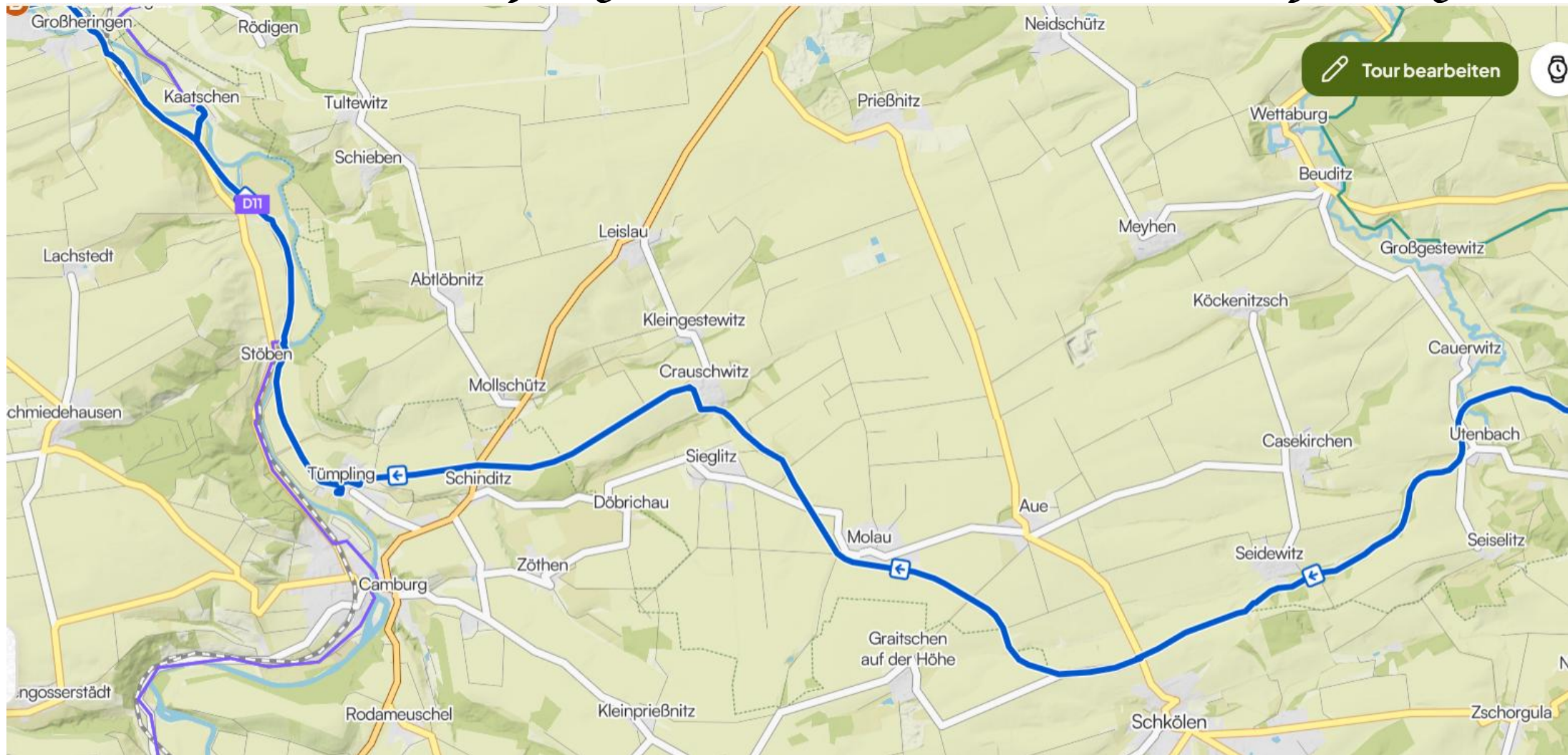








*Utenbach => Seidewitz => Schkölen => Molau => Sieglitz => Crauschwitz
=> Schinditz => Tümppling => Stöben => Kaatschen => Großheringen*



















Tümpling

Stadt Camburg

Saale-Holzland-Kreis















Thüringer Weinstube
IHR RESTAURANT IM WEINGUT ZAHN

Thüringer Weinstube
IHR RESTAURANT IM WEINGUT ZAHN

REGIONAL GENIEßEN
WOHLFÜHLEN
STILVOLL FEIERN





0

KMH

400.05

Strecke



▲ **Höchster Punkt** (330 m) ▼ **Tiefster Punkt** (160 m)

