

Wanderungen
Saale-Unstrut

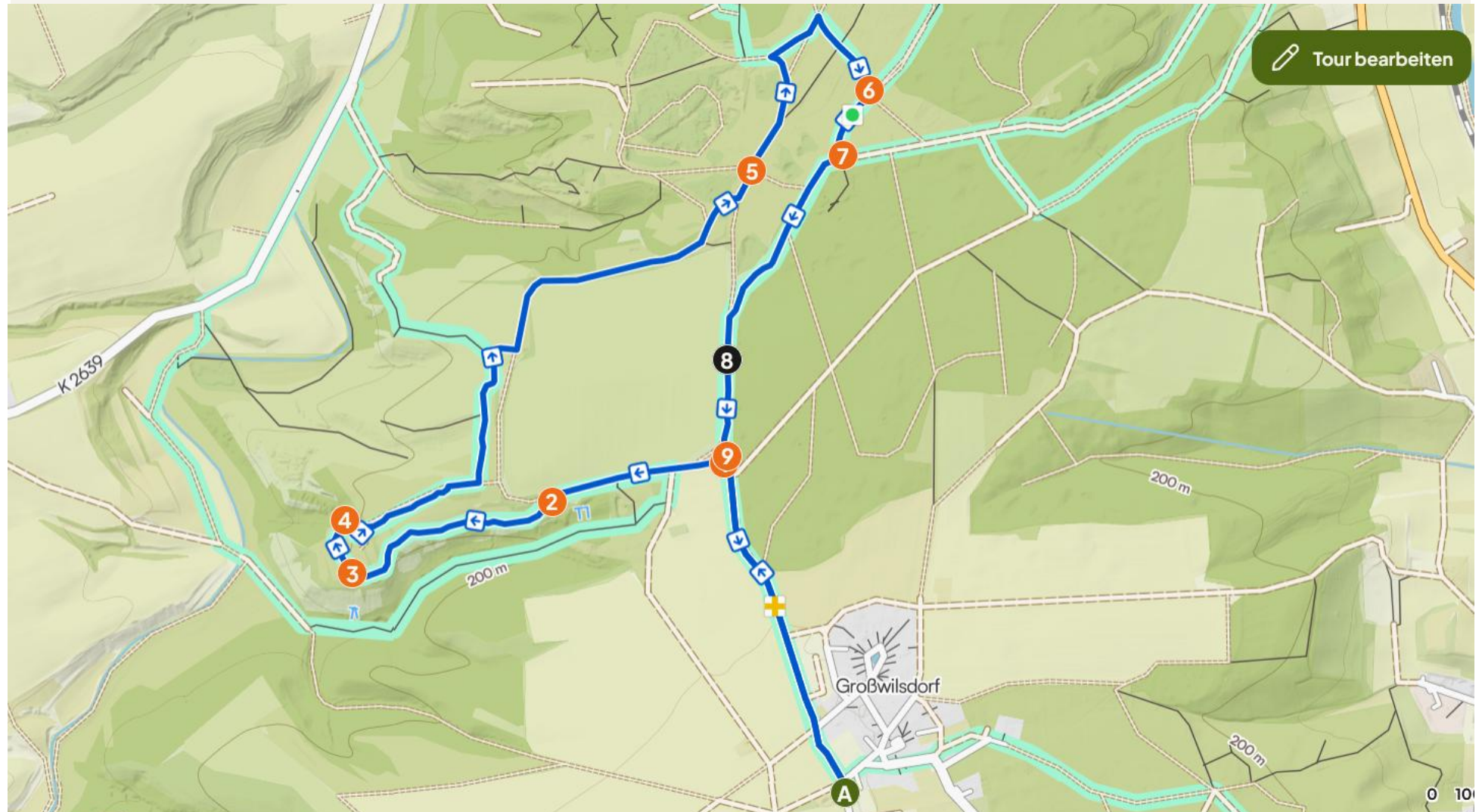
Orchideenpfad Tote Täler – Ehemaliger Weinberg (Tote Täler) Runde von Balgstädt

Mäßig ⌚ 02:21 · ↔ 8,37 km · 📍 3,6 km/h · ↗ 170 m · ↘ 170 m



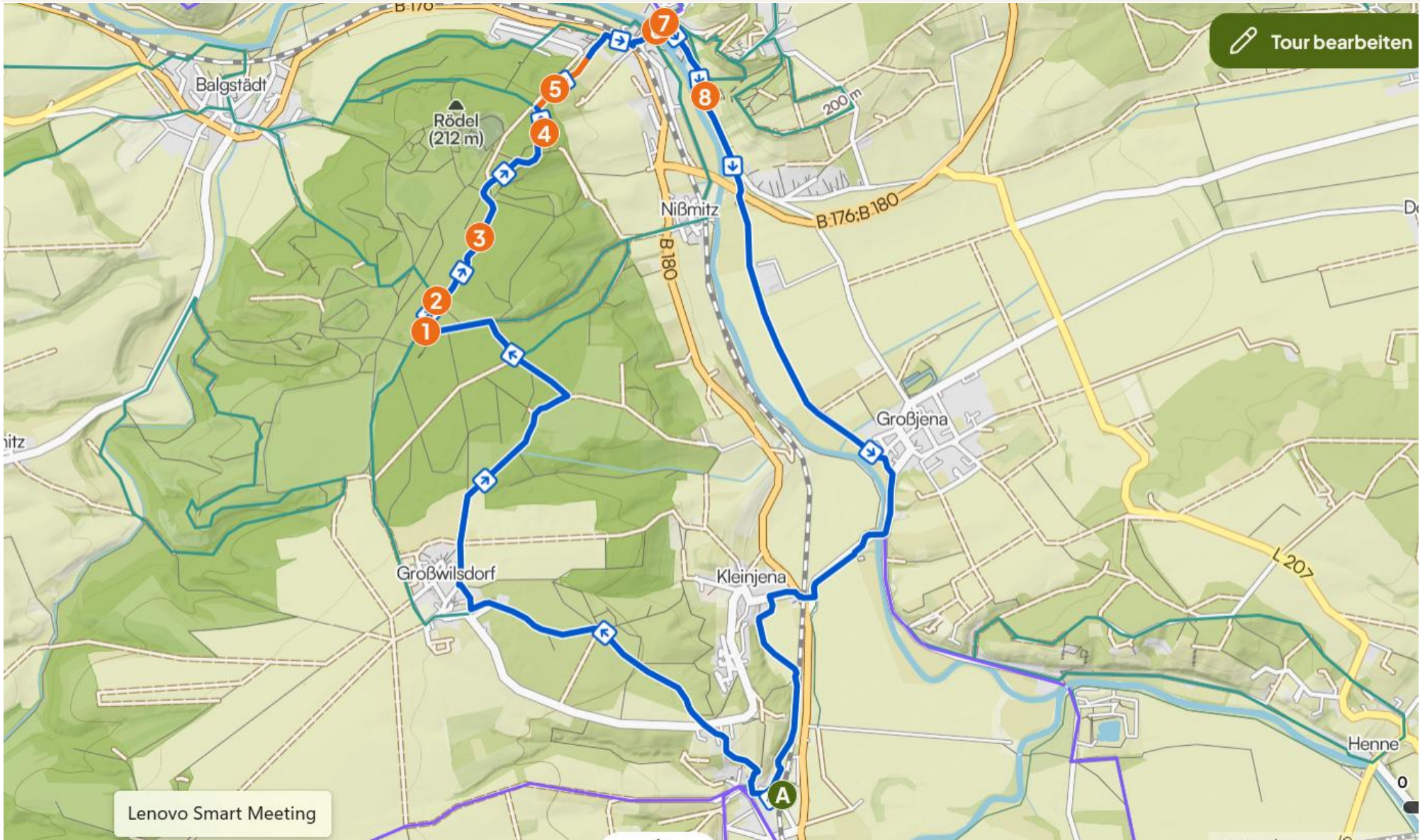
Orchideenwiesen im Naturschutzgebiet Tote Täler – Orchideenpfad Tote Täler Runde von Tote Täler

Einfach · ⌚ 01:49 · ↔ 6,87 km · 🕒 3,8 km/h · ↗ 70 m · ↘ 70 m



Blick auf die Neuenburg – Steinbrecherweg Runde von Roßbach

Mäßig ⌚ 03:37 · ↔ 13,5 km · 📍 3,7 km/h · ↗ 160 m · ↘ 160 m



Steinbrecherweg – Blick auf Schloss Neuenburg Runde von Freyburg (Unstrut)

Mäßig ⌚ 02:28 · ↔ 8,55 km · 📍 3,5 km/h · ↗ 200 m · ↘ 200 m



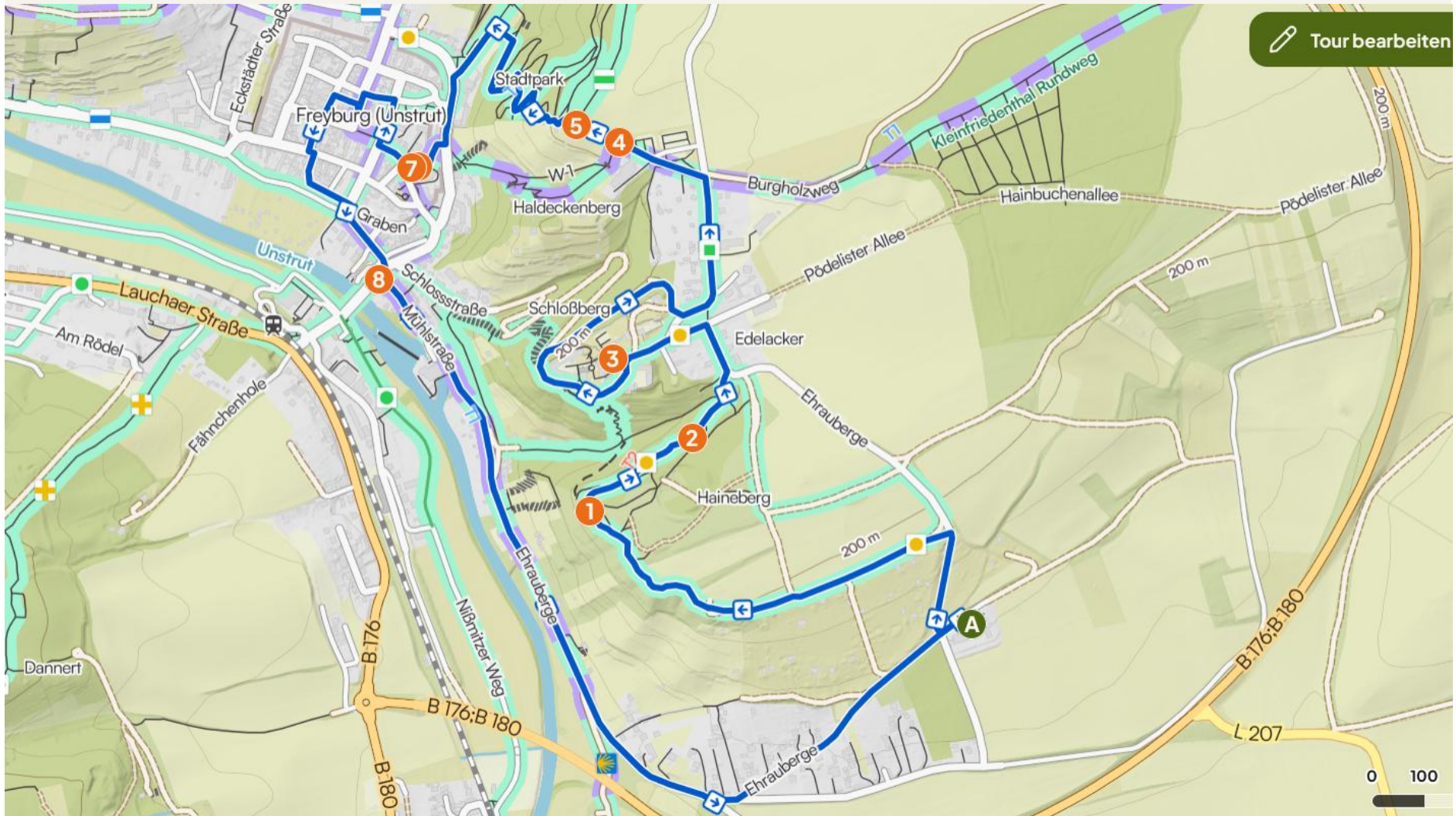
Kloster Zscheiplitz – Die Schweigenberge Runde von Freyburg (Unstrut)

Mäßig ⌚ 02:28 · ↔ 8,96 km · 📍 3,6 km/h · ↗ 150 m · ↘ 150 m



Blick ins Unstruttal – Schloss Neuenburg (Freyburg) Runde von Freyburg (Unstrut)

Einfach ⌚ 01:52 · ↔ 6,57 km · 🕒 3,5 km/h · ↗ 150 m · ↘ 150 m



Max-Klinger-Weinberg Café – Größjenaer Blütengrund Runde von Kleinjena

Mäßig ⌚ 02:36 · ↔ 9,73 km · 📶 3,7 km/h · ↗ 110 m · ↘ 110 m

