

*Schulspforte - Rosbach*

*21.05.2026*



*Parkplatz Bahnhof*



*Bundesstraße überqueren*



*Radweg Gärten*



*Unterführung*



*Staustufen*



Naumburg (Saale)  
Hauptbahnhof

Robbecher Straße

BAHNHOFSV

B

0 50













Bad Kösen

7,3



Naumburg-Almrich

2,2







*Landstraße nach links*



*Bahnübergang*



*Bundesstraße links*



*Fußgängerüberweg*

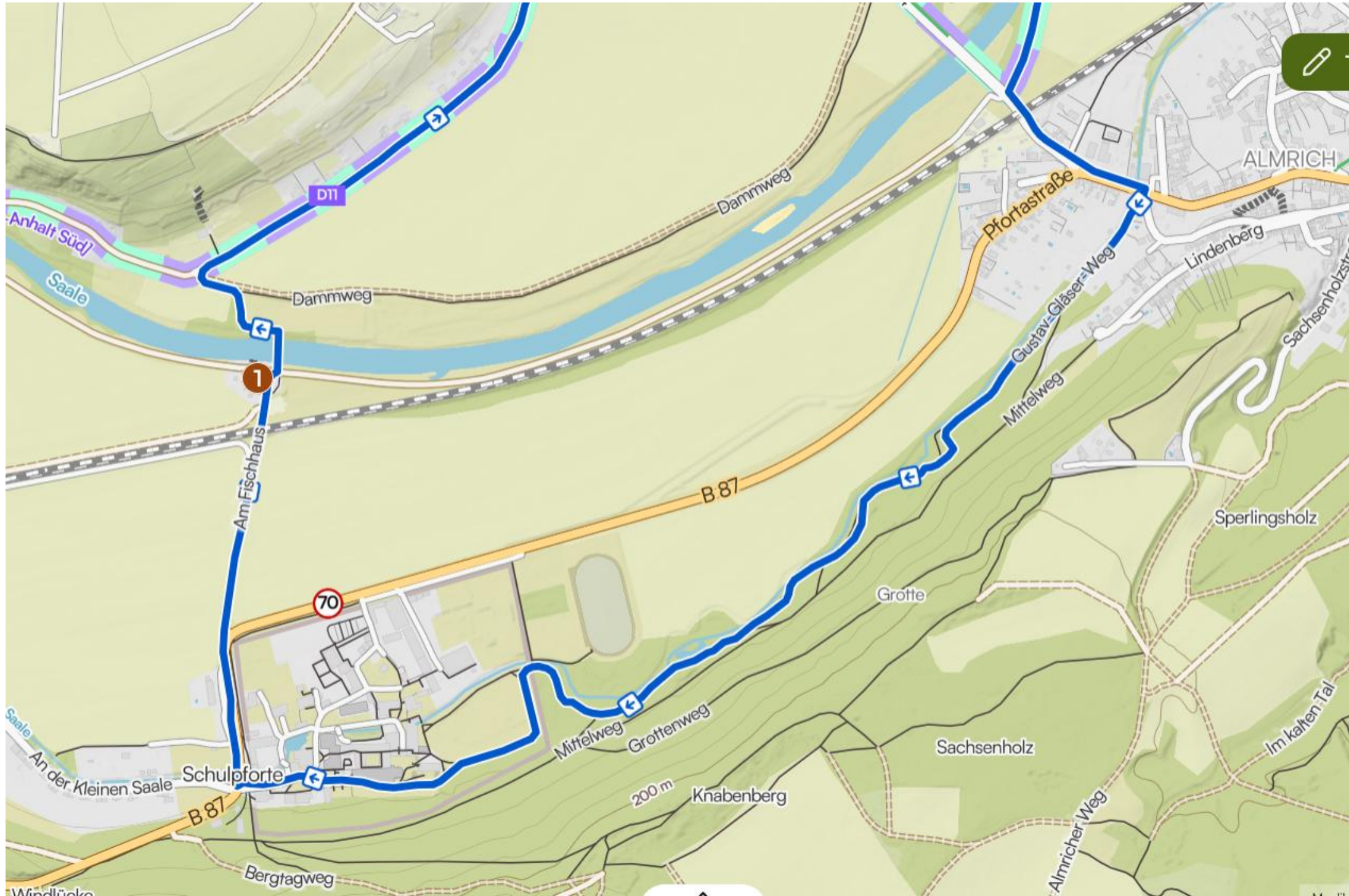


*Waldweg „Kleine Saale“*









Anhalt Süd  
Saale

1

D11

Dammweg

Dammweg

Pfortastraße

ALMRICH

Lindenberg

Gustav-Gläser-Weg

Mittelweg

B 87

Sperlingsholz

70

Grotte

Schulpforte

Mittelweg

Grottenweg

200 m

Knabenberg

Sachsenholz

Im kalten Tal

An der Kleinen Saale

B 87

Bergtagweg

Almricher Weg

Windlücke












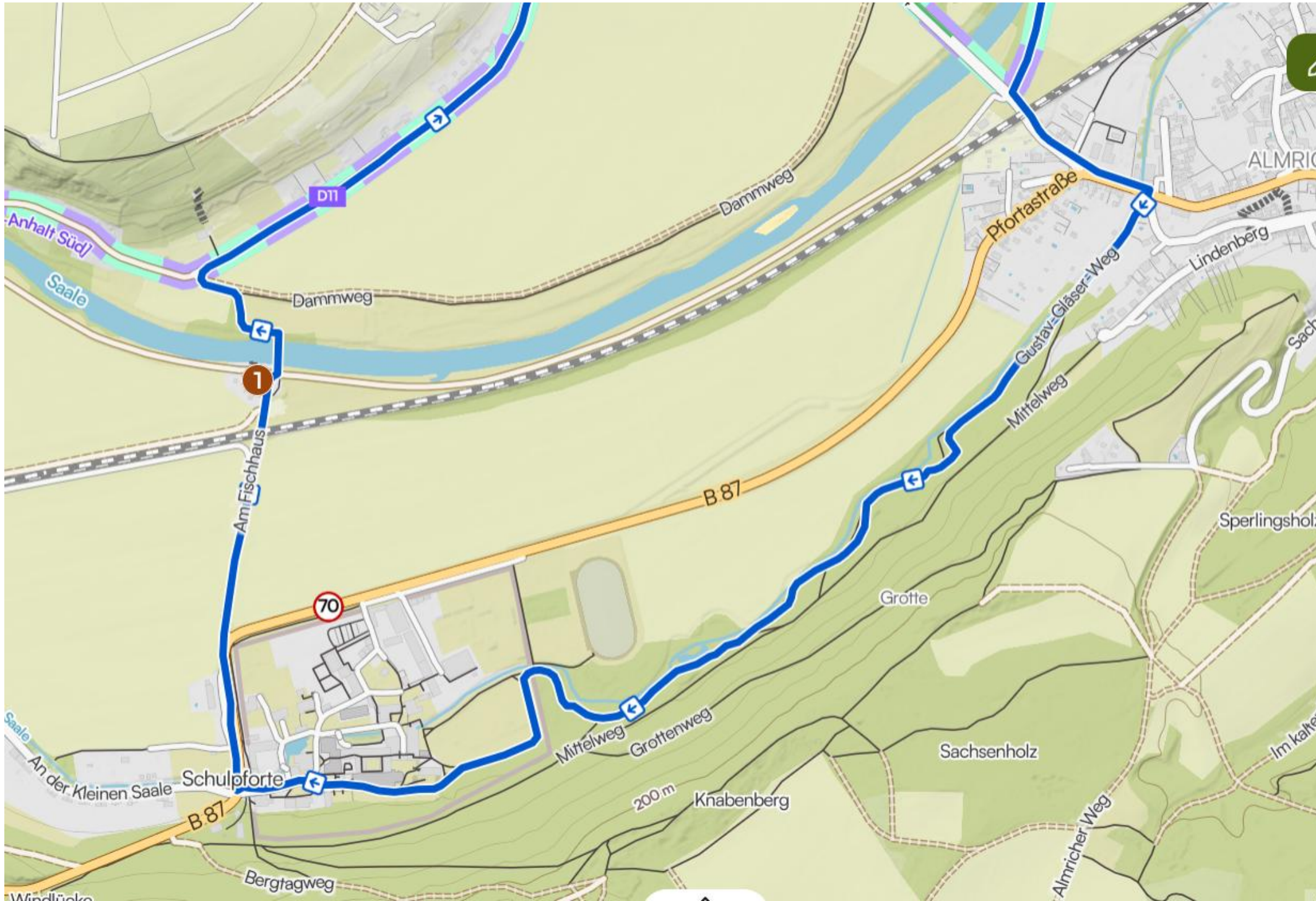
KILORSTOCK







*„Landesschule Pforta“, Internatsgymnasium -  
ehemalige „Zisterzienserabtei Pforta“ passieren*















Roßbach

D11

2

70

80

BAHNHOF

B

Weinberge

80

Weinstraße

ALMRICH


WESTVIERTEL

Saale

# *Am Fischhaus*


 *Fußgängerbrücke*

 *Weinberge rechts*

 *Roßbach – „Futterraufe“ rechts*

 *Kreuzung links Bahnübergang*

 *Bundesstraße queren*

 Fuß- bzw. Radweg nach

Naumburg

 Bahnhof