

Saalfeld - Rudolstadt

23.03.2026



Innenstadt 0.5
Bahnhof 0.5

Ziegenrück 42
Reschwitz 3.9

Rudolstadt 12
Remschütz 3

Könitz 11
Kamsdorf 8.7

Könitz 10.6
Unterwellenborn 5.3



Erdgas
KH Nr. _____









81





Snar-heimsketr
1035
1719

57





30



Ilmenau 37
Bad Blankenburg 4.0



Neuhaus am Rennweg 39
Bad Blankenburg 4.8

Oberweißbacher
Berg- und Schwarzatalbahn 24



Rudolstadt-Schwarza

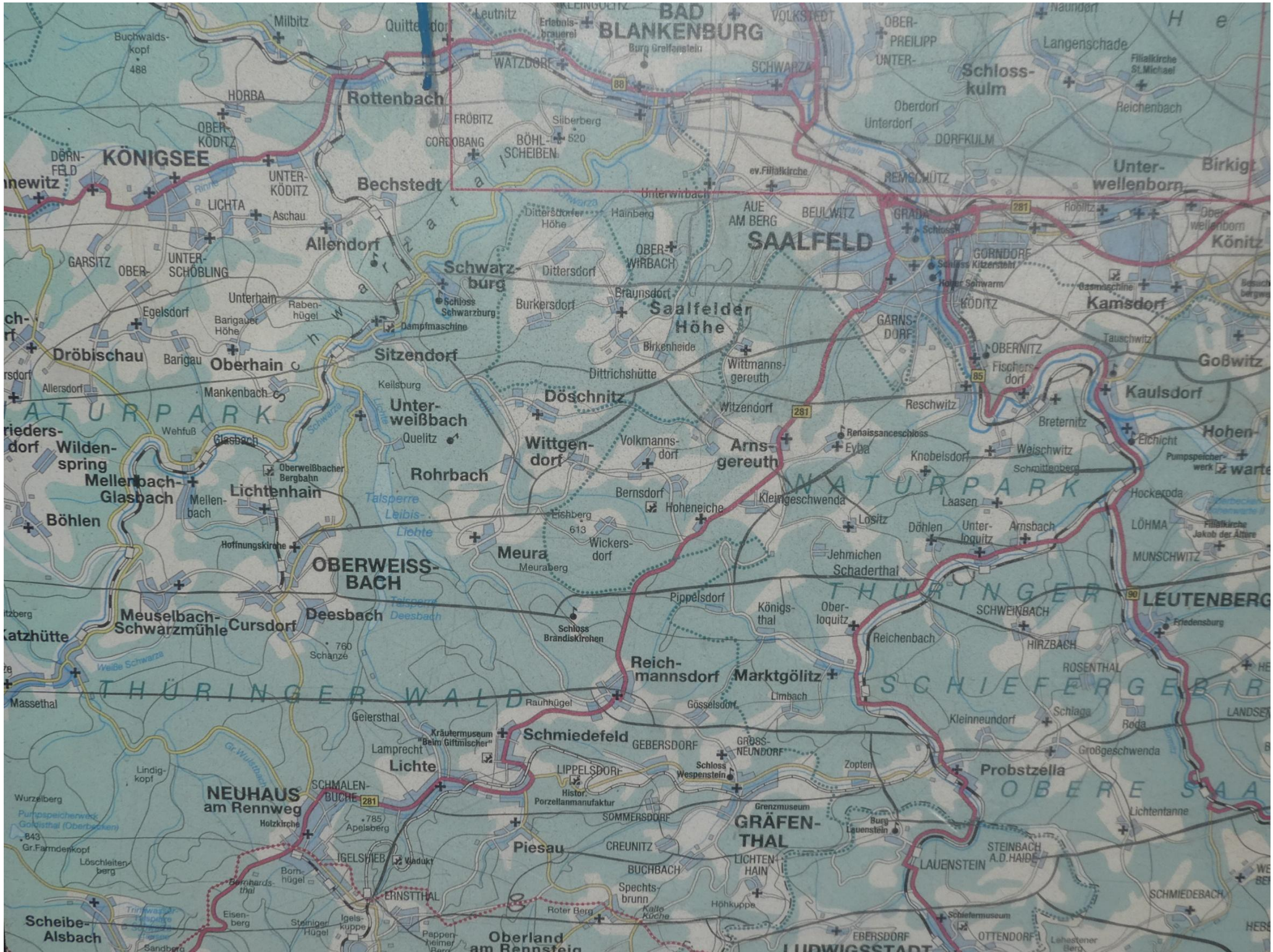
Saalfeld 7.3
Remschütz 3.9





Rudolstadt 7.2
Rudolstadt-Volkstedt 4.8







Schwarzamündung
Höhe: 204 m ü. NN
UTM: 32U 663993 5617132 E 50.862888 / N 11.321435
Kontakt: www.rennsteig-schwarzatal.de
DE-TH-073-076-026

Panoramaweg Schwarzatal (Rundweg 136 km)
Schwarzaquelle   55 km
über Fröbelturm 
DE-TH-073-076-026 -01

Panoramaweg Schwarzatal (Rundweg 136 km)
Schwarzaquelle  81 km 
über Masserberg  
DE-TH-073-076-026 -02

Panoramaweg Schwarzatal
Schwarza Siedlung   0,5 km
B.B. Chrysopras-Wehr   5,5 km
B.B. = Bad Blankenburg
DE-TH-073-076-026 -04

Schenkenberg   2,4 km 
B.B. Zentrum   5,8 km
B.B. = Bad Blankenburg
DE-TH-073-076-026 -03















