

Kanonenbahn-Radweg

von Dingelstädt

nach Eschwege

26.05.2026

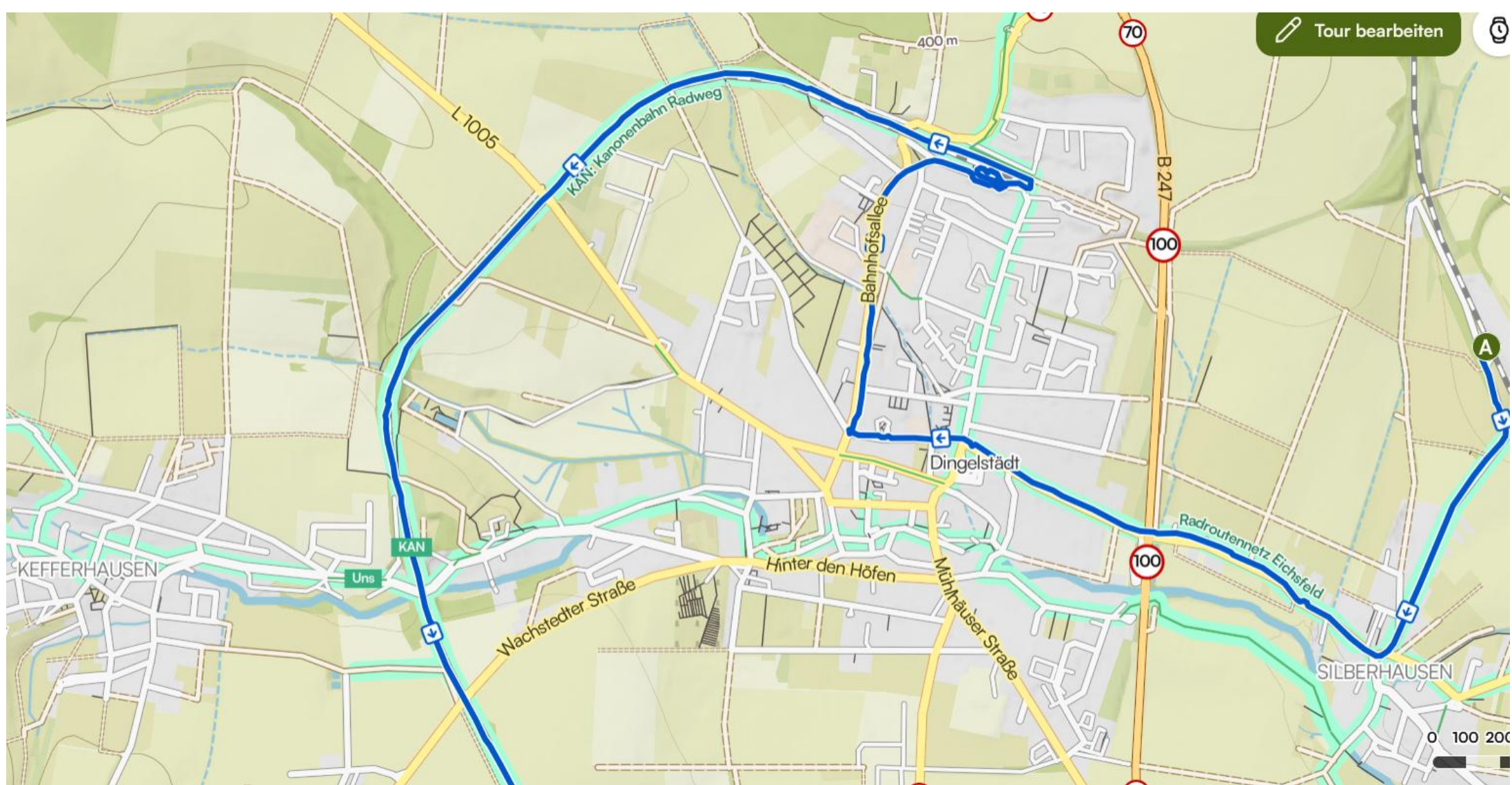
mit Abellio Naumburg => Erfurt

mit der DB Erfurt => Leinefelde

mit der DB Leinefelde => Dörfelstadt

Silberhausen





in Kefferhausen befindet sich die Unstrutquelle







Stadt

Dingelstätt



Landkreis Eichsfeld





58





40 00 A
50 DR
945 452-08
100

Aufenthaltswagen
GBRahnbau
ZNLSTE Greifswald
Helmetz Greifswald

Isolation:
Polystyrol-
Hartschaum N




LEINEFELDE-WORBIS
LANDES
GARTEN
SCHAU

23. April bis
11. Oktober

2026



**Kanonenbahn-
Radweg**









Küllstedter Tunnel 1530 m

längster Fahrradweg-Tunnel Deutschlands

8 °C ganzjährig

Lampen mit Bewegungsmeldern

4 Notrufsäulen



1879

Küllstecher Tunnel
1530 m



Informational sign with text and a small image, likely providing details about the tunnel's history or safety.









Küllstedter Tunnel
1530 m









Mühlberg 155 m

Hinweise zur Benutzung
des Kanonenbatterie-Radweges
im Mühlberg 1-Tunnel

Der Radweg führt durch einen 155 m langen Tunnel, der im Jahr 1864 als Kanonenbatterie errichtet wurde. Der Tunnel ist ein geschütztes Kulturdenkmal und darf nicht für andere Zwecke genutzt werden. Die Benutzung des Radweges ist nur für Radfahrer und Fußgänger zulässig. Es ist das Mitführen von Kindern, Tieren und Fahrzeugen untersagt. Die Benutzung des Radweges ist von Sonnenaufgang bis Sonnenuntergang zulässig. Die Benutzung des Radweges ist von Sonnenaufgang bis Sonnenuntergang zulässig. Die Benutzung des Radweges ist von Sonnenaufgang bis Sonnenuntergang zulässig.



Wegen Krankheit
vorübergehend
geschlossen
oder auf Anfrage











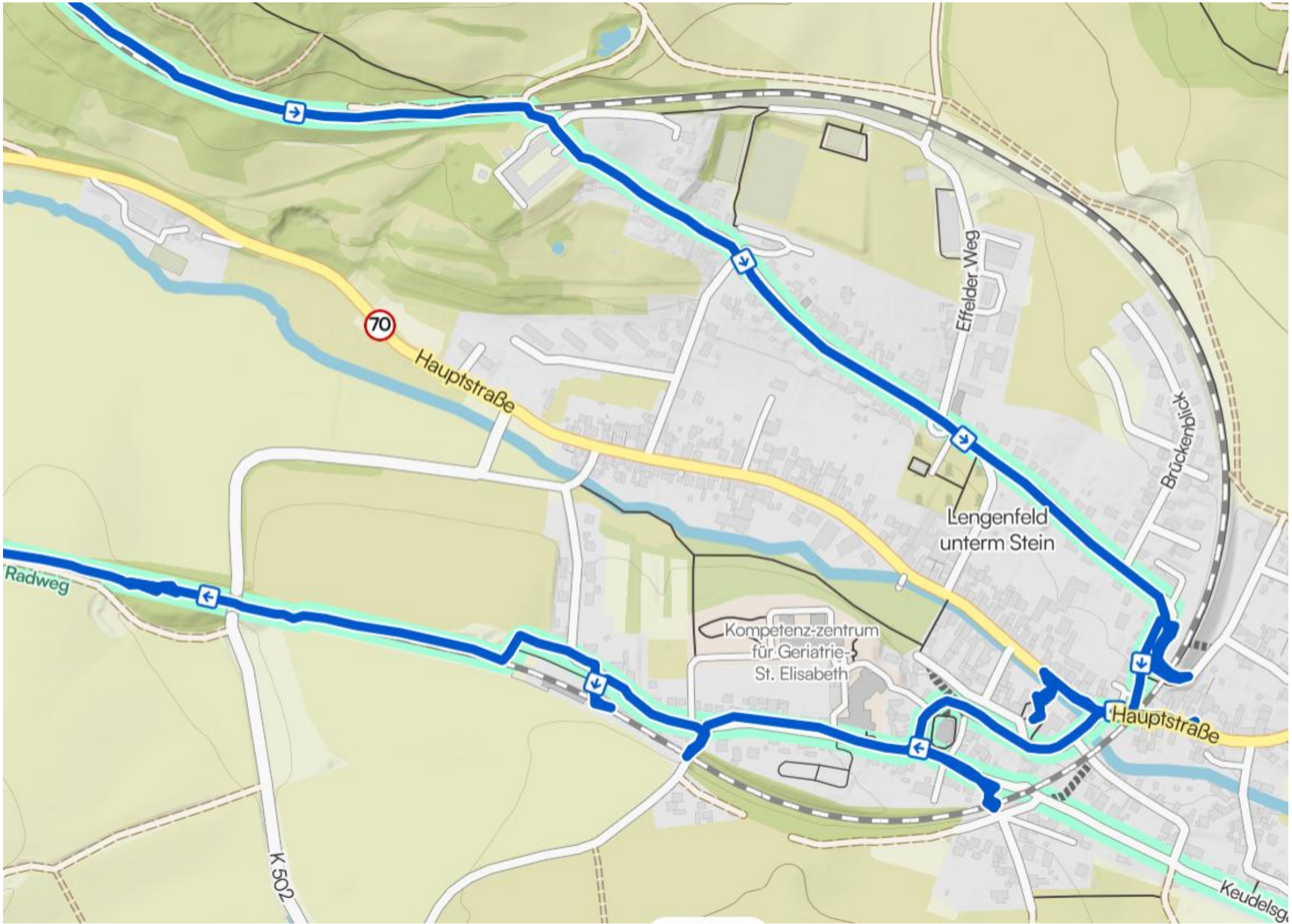


WILDE 13

Kilometerstein
Kilometer 283

Lengenfeld unterm Stein

Viadukt kann nur zu Fuß überquert werden



70

Hauptstraße

Effelder Weg

Brückenblick

Lengfeld unterm Stein

Kompetenz-zentrum für Geriatrie St. Elisabeth

Hauptstraße

Radweg


K 502

Keudelsg













ANNO

1994

AVE MARIA

MEZ

SOMMERZEIT

Calendar months in Roman numerals: I, II, III, IV, V, VI, VII, VIII, IX, X, XI, XII















Bei allen Zug- und Rangierfahrten auf Gleis 1 und 2 ist der Aufenthalt von Personen zwischen diesen Gleisen verboten. Gleisabstand nur 4 m.



Fahrkartenausgabe



Erlebnis-Draisine

Anstrich 28.03.15
AW 3(2)
DR-Farben
6007
















Dingelstädt 25

Lengenfeld u.St. 4,7

Frieda 6,0

Großtöpfer 2,3



Paschalis Grätze Weg

Eichsfelder Dom
Kirche St. Alban Effelder

Paschalis Grätze Weg
Franziskanerkloster
Hülfensberg


Kreuzstieg Hülfensberg 6,5 km
Döringsdorf 1,4 km

Eichsfelder Kreuz 1,8 km

Kreuzstieg Hülfensberg 6,5 km
Geismar Anger 0,6 km
Hülfensberg 2,5 km
 (ü. Anger)

Der Paschalis-Grätze-Weg
 zwischen Effelder und Hülfensberg

Der Paschalis-Grätze-Weg verbindet die Kirche St. Alban in Effelder mit dem Hülfensberg. Der Weg führt durch einen wunderschönen Landschaftspark mit vielen Bäumen und Blumen. Der Weg ist für alle geeignet, auch für Kinder und Rollstühle. Der Weg ist ca. 10 km lang und führt durch einen wunderschönen Landschaftspark mit vielen Bäumen und Blumen. Der Weg ist für alle geeignet, auch für Kinder und Rollstühle. Der Weg ist ca. 10 km lang und führt durch einen wunderschönen Landschaftspark mit vielen Bäumen und Blumen. Der Weg ist für alle geeignet, auch für Kinder und Rollstühle.

Geismar











Großtöpfer



S 90 S 90
12 102
82 74

QUO
VADIS







Teilabschnitt historischer

Kolonnenweg

Dienstweg

DDR Grenztruppen

bis 1990 genutzt

Naturpark

Eichsfeld-Hainich-Werratal





Grenzen trennen

Natur verbindet!

Informational sign with images and text.

Frieda





Schwebda

„Schloss Wolfsbrunnen“ 1906 erbaut


















Eschwege



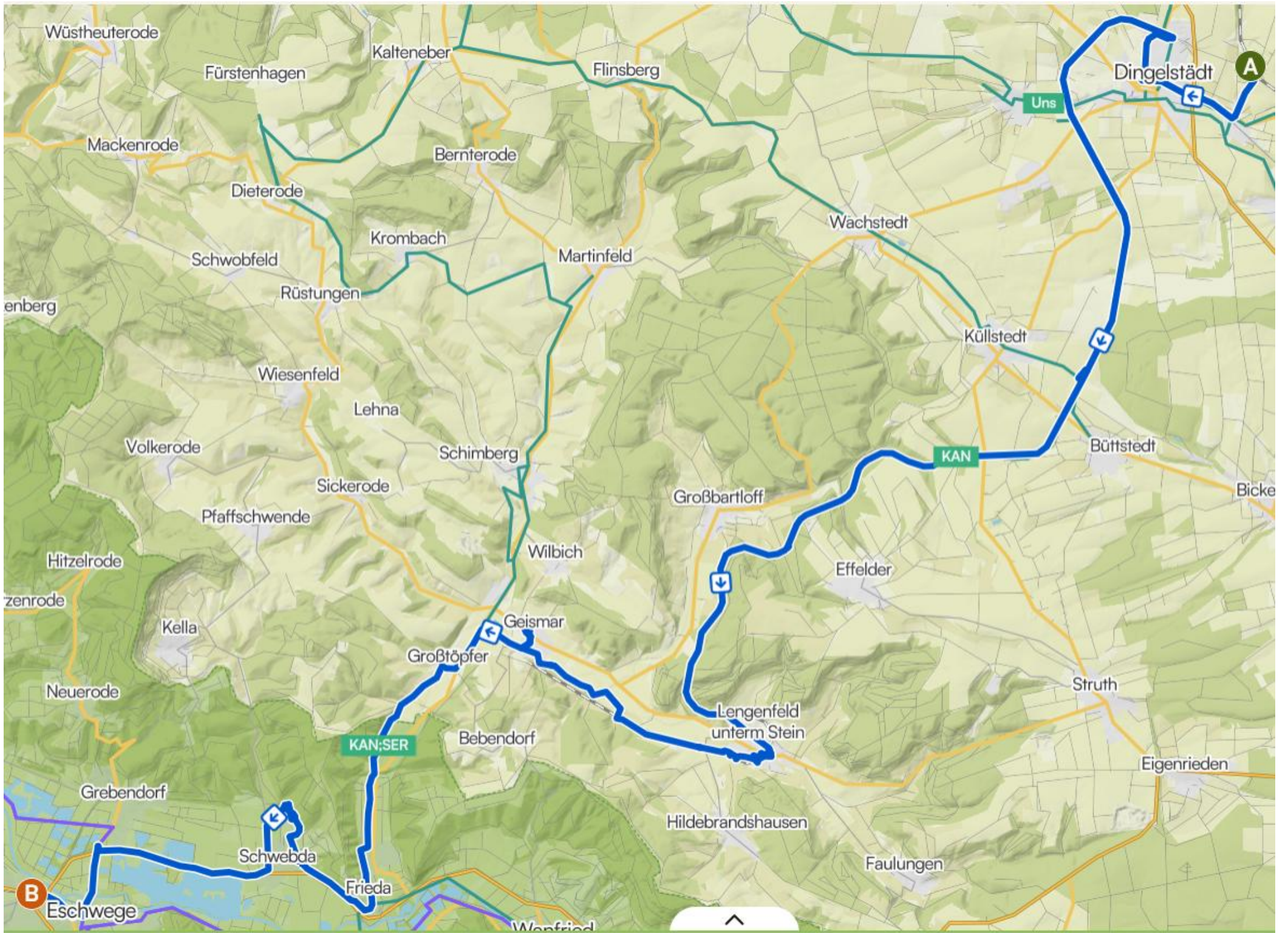
CIRCUS
MAROKKO





SIGMA

SELL
SIRCH



Wüstheuterode

Fürstenhagen

Kalteneber

Flinsberg

Dingelstädt

Mackenrode

Bernterode

Uns

Dieterode

Krombach

Wachstedt

Schwobfeld

Martinfeld

Rüstungen

Küllstedt

Wiesenfeld

Lehna

Büttstedt

Volkerode

Schimberg

KAN

Sickerode

Pfaffschwende

Großbartloff

Bicke

Hitzelrode

Wilbich

Effelder

zenrode

Kella

Geismar

Großbartloff

Neuerode

Großtöpfer

Lengenfeld unterm Stein

Struth

Grebendorf

Schwebda

Bebendorf

Hildebrandshausen

Eigenrieden

B Eschwege

Frieda

Faulungen

Wenfried